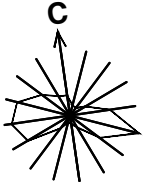
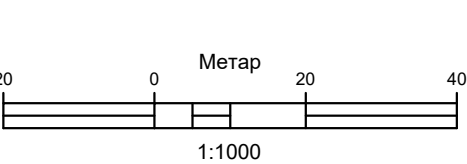


ПЛАН ДЕТАЉНЕ РЕГУЛАЦИЈЕ  
ТУРИСТИЧКО-РЕКРЕАТИВНОГ КОМПЛЕКСА  
"ЈЕЗЕРО БОРКОВАЦ"



ДЕТАЉНА НАМЕНА ПОВРШИНА И ОБЈЕКТА - ЛИСТ 5

ЦЕЛИНА 1 - ВОДНО ЗЕМЉИШТЕ

- ПОТОК БОРКОВАЦ  
ПРИСТУПНА САОБРАЋАНИЦА  
ПЕШАЧКО-БИЦИКЛИСТИЧКА СТАЗА  
ЈАВНЕ ЗЕЛЕНЕ ПОВРШИНЕ

ЦЕЛИНА 2 - ПОЉОПРИВРЕДНО ЗЕМЉИШТЕ



- ВОЊЊАЦИ / ВИНОГРАДИ  
ОСТАЛО ПОЉОПРИВРЕДНО ЗЕМЉИШТЕ  
НЕКАТЕГОРИСАНИ ПУТ

ЦЕЛИНА 3 - ГРАЂЕВИНСКО ЗЕМЉИШТЕ

- КАМП  
ПРИСТУПНА САОБРАЋАНИЦА  
ПЕШАЧКО-БИЦИКЛИСТИЧКА СТАЗА  
САОБРАЋАНИ ПРИКЉУЧАК НЕКАТЕГОРИСАНОГ ПУТА - ОТРЕСИШТЕ  
ОБЈЕКАТ ПРЕКО ПОТОКА - ПРОПУСТ / МОСТ  
ЈАВНЕ ЗЕЛЕНЕ ПОВРШИНЕ УЗ САОБРАЋАНЕ ПОВРШИНЕ

РЕГУЛАЦИОНА ЛИНИЈА

ГРАНИЦА ОБУХВАТА ПЛАНА

НОСИЛАЦ ИЗРАДЕ ПЛАНА	 ОПШТИНА ИРИГ ОВЛАШЋЕНО ЛИЦЕ:	Печат и потпис:
ОБРАЂИВАЧ	 ЈП ЗАВОД ЗА УРБАНИЗАМ ВОЈВОДИНЕ ВД ДИРЕКТОРА: ПРЕДРАГ КНЕЖЕВИЋ, дипл.правник ПОМОЋНИК ДИРЕКТОРА: мр ВЛАДИМИР ПИХЛЕР, дипл.инж.арх.	Печат и потпис:
НАЗИВ ПЛАНА	ПЛАН ДЕТАЉНЕ РЕГУЛАЦИЈЕ ТУРИСТИЧКО-РЕКРЕАТИВНОГ КОМПЛЕКСА "ЈЕЗЕРО БОРКОВАЦ"	
НАЗИВ КАРТЕ	ДЕТАЉНА НАМЕНА ПОВРШИНА И ОБЈЕКТА - ЛИСТ 5	
ОДГОВОРНИ УРБАНИСТА	СВЈЕТЛАНА РЕКО, дипл. инж. арх.	Печат и потпис:
САРАДНИЦИ	МАРИЈА ЗЕЦ, мастер инж. саоб. БРАНКО МИЛОВАНОВИЋ, дипл. инж. мелио.	
Е-2863	Размера: 1:1000	Датум: МАЈ 2024. ГОДИНЕ Број листа: 4.5